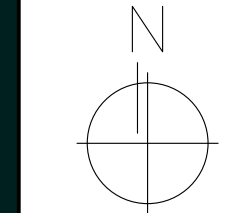
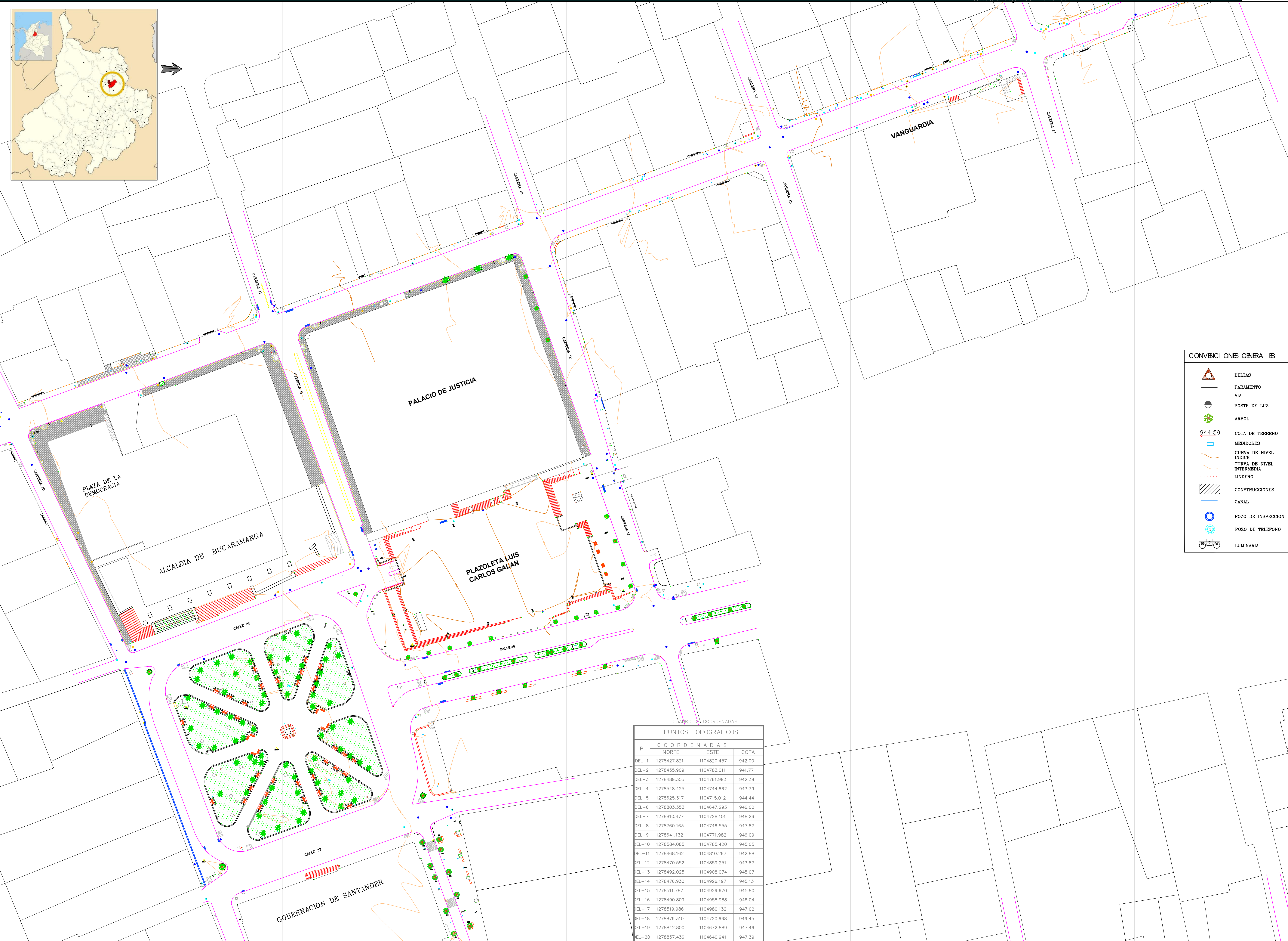
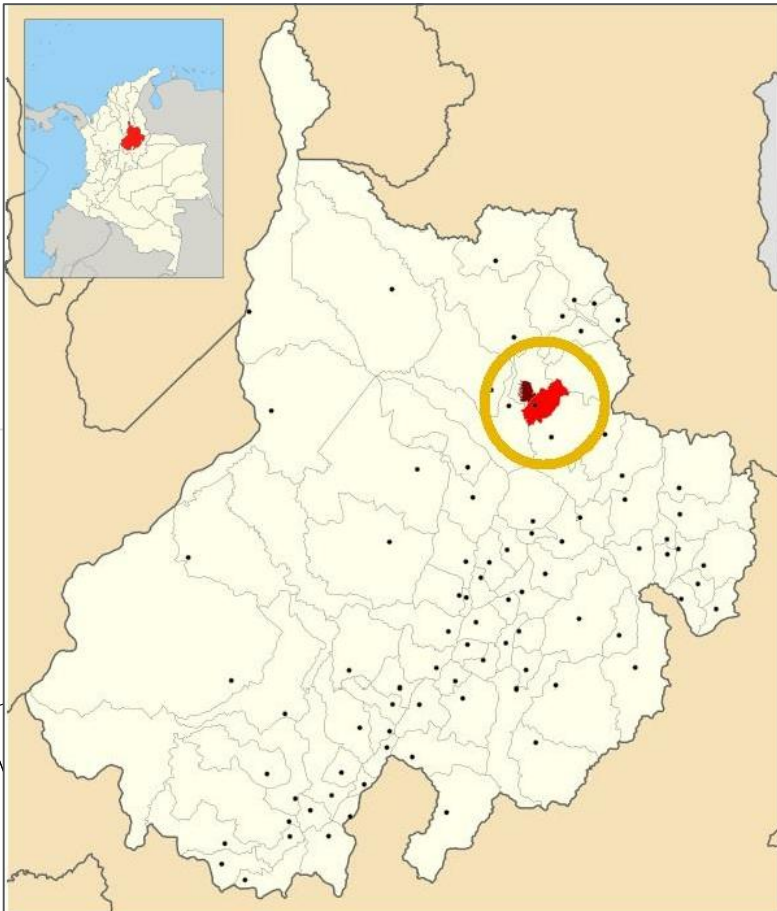


CIUDAD CAMINABLE  
LEVANTAMIENTO TOPOGRAFICO CALLE 34, PARQUE ROMERO, GARCIA ROVIRA, CRA 10, 11, CALLES 41 Y 42



RECIBO	FECHA	DESCRIPCION	DE	1
	06/03/2021	EVANTAMIENTO CALLE 34 PARQUE GARCIA ROVIRA CALLES 41 Y 42		



CONVENCIONES GENERALES	ES
	DELTA
	PARAMENTO
	VIA
	POSTE DE LUZ
	ARBOL
944.59	COTA DE TERRENO
	MEDIDORES
	CURVA DE NIVEL INFERIOR
	CURVA DE NIVEL INTERMEDIA
	LINDERO
	CONSTRUCCIONES
	CANAL
	POZO DE INSPECCION
	POZO DE TELEFONO
	LUMINARIA

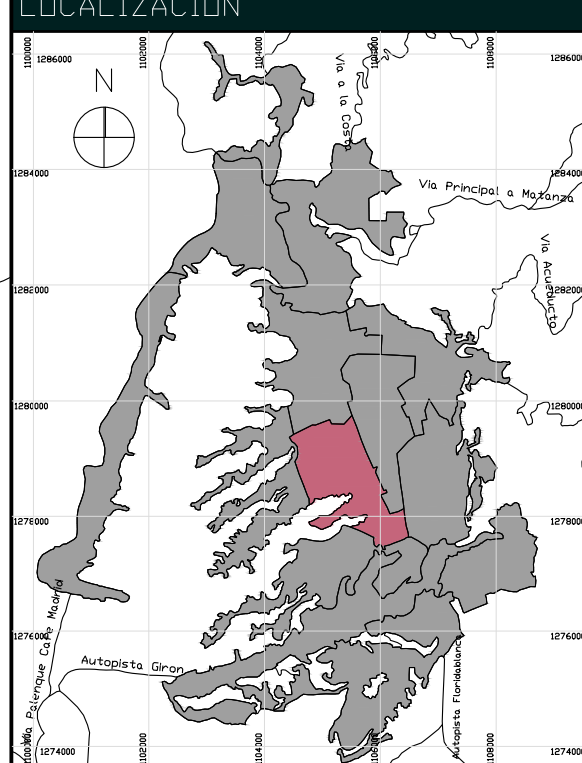
PROYECTO

CIUDAD CAMINABLE

CALLE 34, CARRERA15/ CARRERA9

CARRERA 10,11

CALLE 41 Y 42 ENTRE CRA 15 Y 9



## ZN #Zona Normativa POT

DISEÑO

ALCALDIA DE BUCARAMANGA  
2020 - 2023

SECRETARIA DE INFRAESTRUCTURA  
TALLER DE ARQUITECTURA

PLANO	PARQUE GARCIA ROVIRA
ARCHIVO	PLANTA GENERAL.pln
LIBRO DE PROY.	PRE. PRELIMINAR
COLABORADOR	

CONTENIDO		
01	#Nombre del Dibujo	
02		
03		
04		
05		
A	INFORMACION GENERAL	X
B	REVISION PRELIMINAR	
C	COORDINACION TECNICA	
D	LICENCIAMIENTO	
E	CONSTRUCTIVO	

VERSION	DESCRIPCION	RESP.

[illegible]

ESCALAS	
1 : 250	
Fecha	06/03/2021
LEVANTAMIENTO CALLE 34 PARQUE GARCIA ROVIRA CALLE 41 Y 42	
PLANO	1 DE 1